

3.7 REGLEMENTARI CIRCULATII

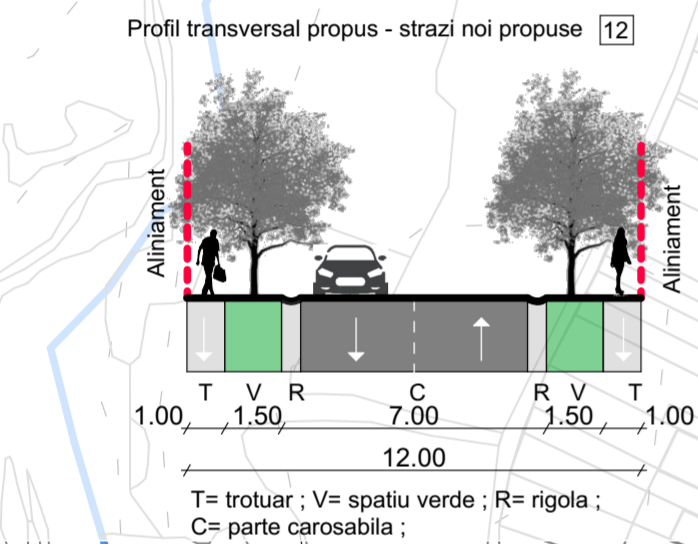
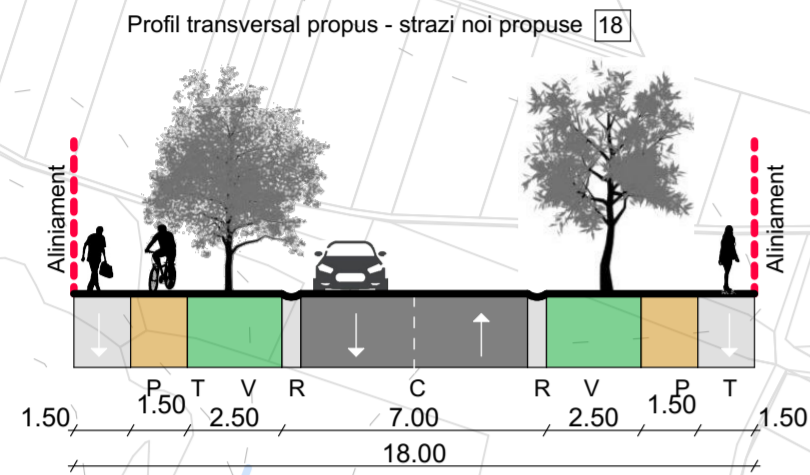
COMUNA SASCA MONTANA

PLAN URBANISTIC GENERAL

LOCALITATEA : Slatina

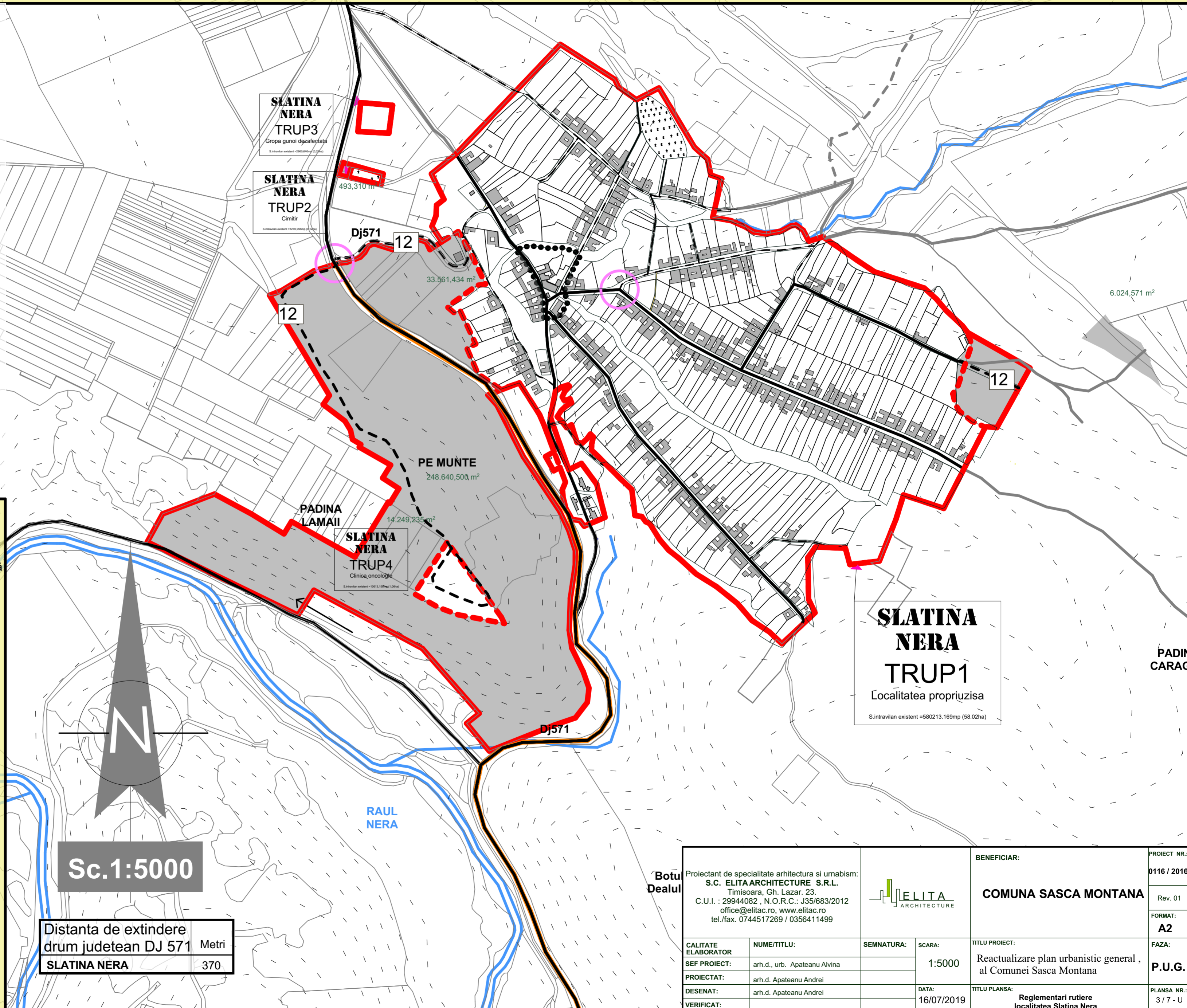


Profile stradale



Legenda

- LIMITE**
- Limita intravilanului propus
 - Limita teritoriului administrativ al unitatii teritoriale de baza
 - Limita zonei centrale
- DRUMURI**
- Drumuri județene + zonă de protecție 20 m din ax
 - Drumuri comunale + zonă de protecție 18 m din ax
 - Drumuri neclasificate (forestiere, turistice)
 - Poduri si podețe
 - Poduri si podețe propuse spre modernizare
 - Amenajare intersectii la nivel
 - Modernizare intersectii la nivel
- STRAZI IN INTRAVILAN**
- Strazi Modernizate
 - Strazi nemodernizate
 - - - Strazi propuse pentru largire/modernizare
 - - - Strazi propuse pe trasee noi
 - □ □ □ Trasee pietonale
 - 12 Latimea profilului stradal in metri



Botu Dealul

Proiectant de specialitate arhitectura si urbanism: S.C. ELITA ARCHITECTURE S.R.L. Timisoara, Gh. Lazar, 23. C.U.I. : 29944082, N.O.R.C. : J35/683/2012 office@elitac.ro, www.elitac.ro tel./fax. 0744517269 / 0356411499		BENEFICIAR: COMUNA SASCA MONTANA		PROIECT NR.: 0116 / 2016
SEMNATURA:		SCARA: 1:5000	TITLU PROIECT: Reactualizare plan urbanistic general, al Comunei Sasca Montana	
CALITATE ELABORATOR	NUME/TITLU:	SEMNATURA:	SCARA:	TITLU PROIECT:
SEF PROIECT:	arh.d., urb. Apateanu Alvina		1:5000	Reactualizare plan urbanistic general, al Comunei Sasca Montana
PROIECTAT:	arh.d. Apateanu Andrei			
DESENAT:	arh.d. Apateanu Andrei		DATA: 16/07/2019	TITLU PLANSA: Reglementari rutiere localitatea Slatina Nera
VERIFICAT:				PLANSĂ NR.: 3 / 7 - U
			Rev. 01	FAZA: P.U.G.
			FORMAT: A2	