

Lot 5 studiu privind dezvoltarea zonelor turistice în relația cu parcurile naționale

4. CONTEXT TERITORIAL. ÎNCADRARE ÎN REGIUNE. PROGRAME EUROPENE I NAȚIONALE.

EUROREGIUNEA DKMT Dunare, Cris, Mures, Tisa

CARACTERISTICI REGIONALE

ZONA CUPRINSĂ ÎN CONVENȚIA ȚĂRILOR DUNĂRENE
 LEGĂTURI RUTIERE, FLUVIALE INTEGRATE CU EUROREGIUNEA ȘI EUROPA CENTRALĂ - CORIDORUL IV ȘI VII
 ZECE PUNCTE DE TRECERE A FRONTIEREI (rutier; cale ferată; bac)
 DOUĂ AEROPORTURI INTERNAȚIONALE ȘI 1 LINIE INTERNE
 CADRU NATURAL - POTENȚIAL TURISTIC, CU VALENȚE EUROPENE: PN Retezat, PN Domogled- Cheile Cernei, PN Porțile de Fier II, Cheile Nerei- Beușnița, Semenic-Cheile Carașului, Grădiștea Muncelului- Cioclovina, propunere Țarcu- Muntele Mic
 BAZIN CU APE TERMAL E ȘI MINERALE VALOROASE
 SISTEM HIDROENERGETIC DEZVOLTAT
 STAȚIUNI EXISTENTE DE NIVEL NAȚIONAL: Băile Herculane, Buziaș, Moneasa, Geoagiu Băi
 STAȚIUNI EXISTENTE DE NIVEL LOCAL : băile Calacea, Crivaia, Lipova, Secu, Semenic, Straja, Trei Ape, Vața de Jos
 STAȚIUNI NEOMOLOGATE : Poiana Mărului, Muntele Mic, Râul de Mori, Răușor, Câmpul lui Neag,



- LEGENDA**
- LIMITE
 - Limita de țară
 - Limita de regiune V-vest/ DKMT
 - Limita de județ / Caras Severin
 - REȚEA LOCALITĂȚI
 - Municipii - centru polarizator de zonă
 - Municipii reședință de județ
 - Orașe
 - Stațiuni balneoclimaterice
 - Stațiuni turistice
 - Lacuri cu potențial turistic
 - CIRCULAȚII
 - Căi ferate
 - Modernizări propuse- autostrăzi
 - Drumuri naționale- autostrăzi
 - Culcuire trafic rutier major
 - Coridoare de transport rapid
 - Culcuire trafic naval - Dunărea
 - Aeroport / aeroport internațional
 - Port de comerț / marf
 - Trecere punct vamal

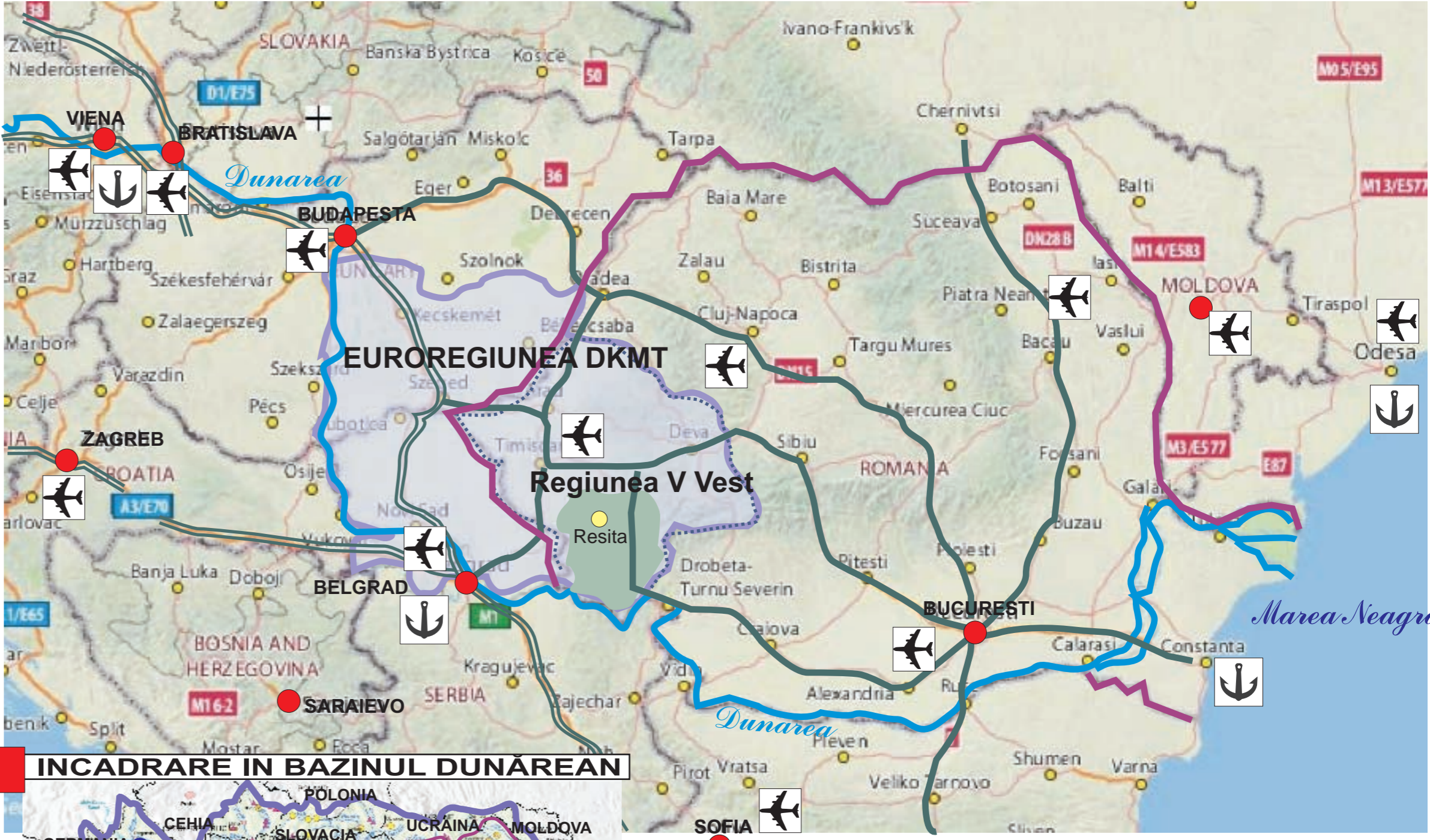
PARCURI SI REZERVATII NATURALE

REZERVATII ALE BIOSFEREI			
Cod	Nume parc	Arie (kmp)	Județ
C	Retezat	380,47	Hunedoara

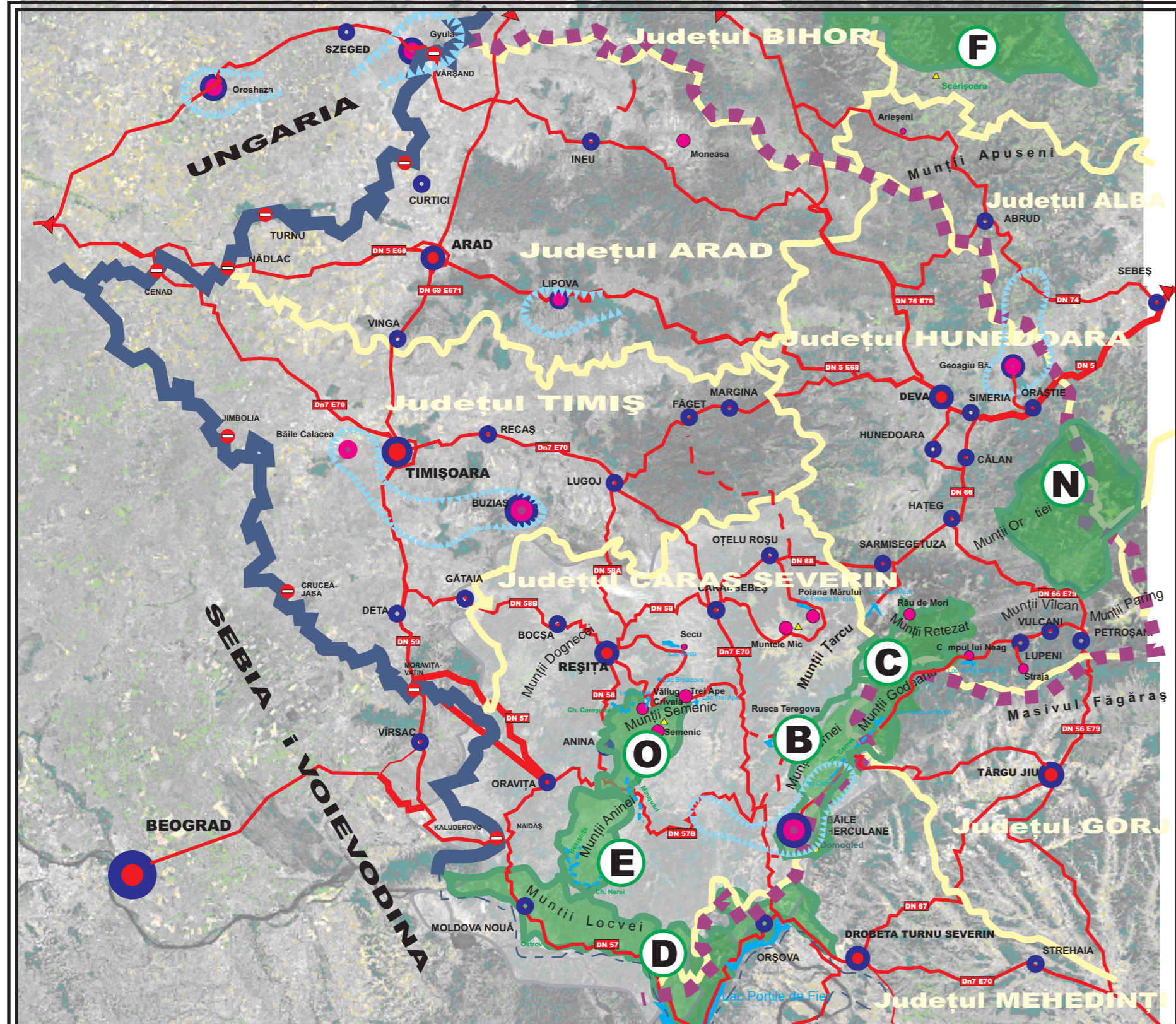
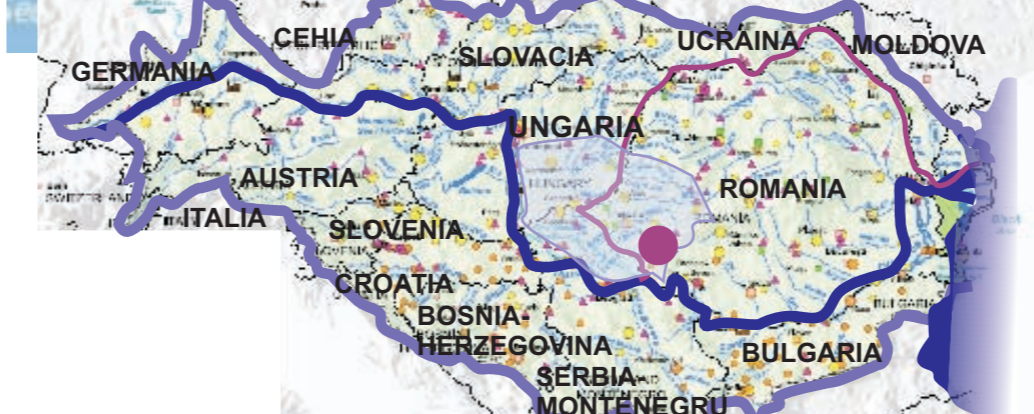
PARCURI NAȚIONALE			
Cod	Nume parc	Arie (kmp)	Județ
B	Domogled-Valea Cernei	601,00	Caraș-Severin, Gorj, Mehedinți
C	Retezat	380,47	Hunedoara
E	Cheile Nerei- Beușnița	371,00	Caraș-Severin
O	Semenic-Cheile Carașului	362,14	Caraș-Severin

PARCURI NATURALE			
Cod	Nume parc	Arie (kmp)	Județ
D	Porțile de Fier	1156,55	Caraș-Severin, Mehedinți
-	Platou Mehedinți - geoparc	1060,00	Mehedinți
-	Tara Hategului-geo dinozauri	1023,92	Caraș-Severin, Mehedinți
F	Muntii Apuseni	757,84	Alba, Bihor, Cluj
N	Grădiștea Muncelului - Cioclovina	100,00	Hunedoara

CONTEXT EUROREGIONAL ȘI EUROPEAN AL ZONEI STUDIAȚE



ÎNCADRARE ÎN BAZINUL DUNĂREAN



SC MARKANTER THS SRL
 Str. I.L. Caragiale nr.1 320084 REȘIȚA J11/118/2004 C.U.I. 1674735 tel/fax 0040-355-212211
 cont IBAN RO28BRED110505206651100 BRD Reșița RO98TREZ1815069XXX000606 Trezoreria Reșița

COLECTIV DE ELABORARE	DATA	FAZA	PAȚI
SEF PROIECT: Arh. Th. S. ANTONESCU	noiembrie 2008		2200.000
PROIECTANT: Arh. Th. S. ANTONESCU		SCARA	336
PROIECTANT: Arh. Adriana BOICAI		PR. NR.	346
TEHNICIANI: Tehn. Sorin BIRDAC		PLANSĂ	U4

Beneficiar: M. Dezvoltării, Lucrărilor Publice și Locuitorilor
 DENUMIRE PROIECT: SEMENIC, BĂILE MĂRULUI, VAȚA DE JOS, CARAȘ SEVERIN
 PLANSA: CONTEXT TERITORIAL
 Încadrare în regiune, programe europene și naționale